Dvořákova 27

celkový počet obyvatel dle věku:

0-11	12-17	18-39	40-64	65+	součet
4		9	20	13	46

počet obyvatel participujících na vyplnění této mapy:

0-11	12-17	18-39	40-64	65+	součet
2		2	7	4	15

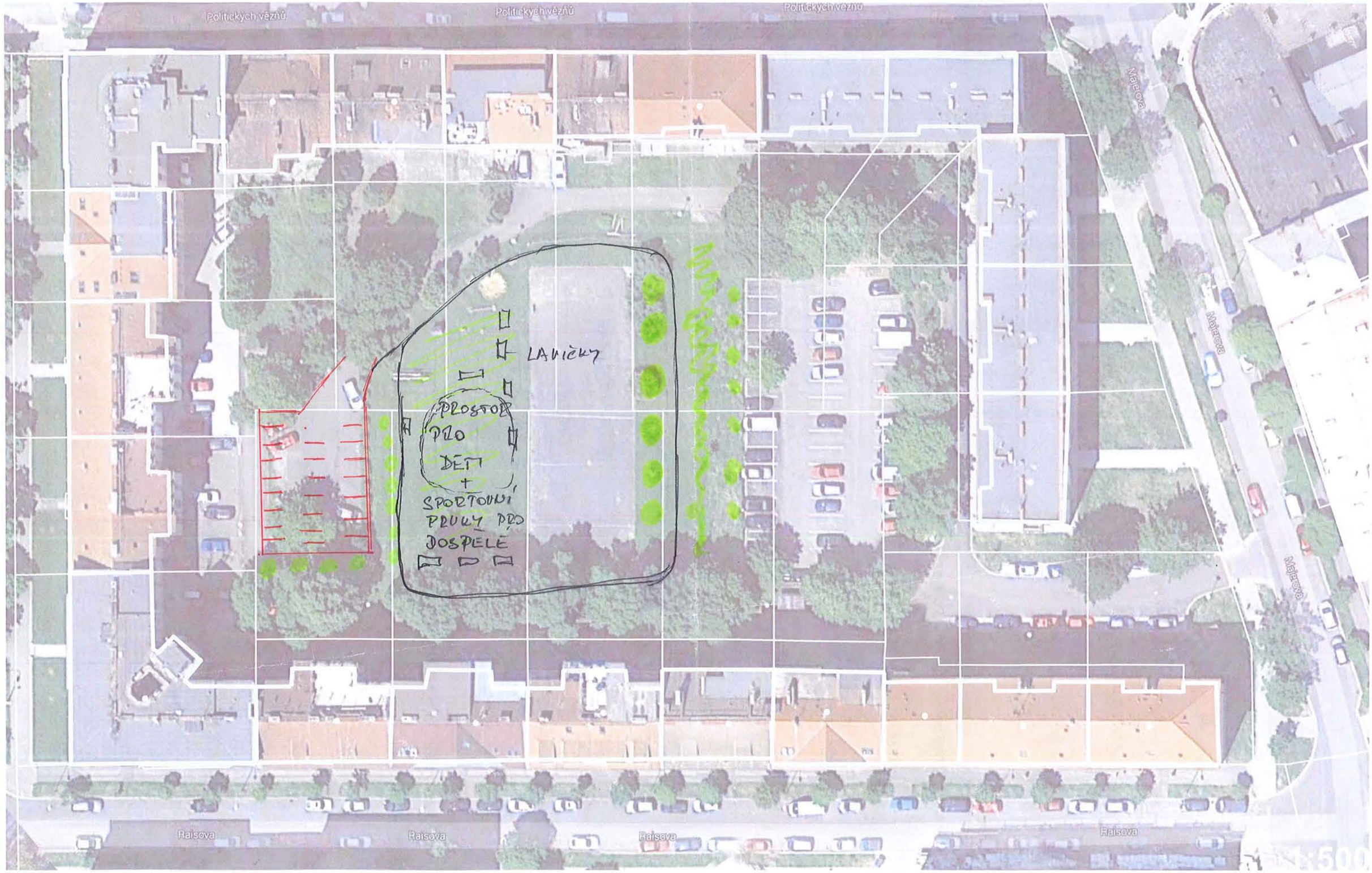

Dvořákova 27

PŘIPOMÍNKY K VNITROBLOKU - DVOŘÁKOVA 27

ZRUŠIT A ODSTRANIT

PŘÍSTŘEŠEK NA POPELNICE (KONTEJNERY) A UPRAVIT STÁNÍ.

- JE TO MÍSTO PRO SHROMAŽĎOVÁNÍ NEPOŘÁDKU.

KLEPADLO - NEFUNKČNÍ

ČÁST STOJANŮ NA VĚŠENÍ PRÁDLA.

MÍSTO PRO AKTIVITY

MODERNIZOVAT DĚTSKÉ HŘIŠTĚ - SKLUZAVKU, PROLEZAČKY, HOUPAČKY....

PÍSKOVIŠTĚ OHRADIT PROTI PSŮM.

DOSPĚLÝ -

OSADIT SPORTOVNÍMI PRVKY PRO DOSPĚLÉ

HRAZDA, ŠLAPADLO ....

HŘIŠTĚ

POVRCH (ASFALT - BETON) BEZÚDRŽBOVÝ

KRATŠÍ STRANY - OBNOVIT SÍTĚ

PROSTOR OSADIT LAVIČKAMI

DOPRAVA

ROZŠÍŘIT PARKOVIŠTĚ U DVOŘÁKOVY ULICE NA KOLMÉ STÁNÍ

JEDNA STRANA NÁJEZD ZE SILNICE, A UPROSTŘED PODOBNĚ JAKO U PARKOVIŠTĚ (MAJEROVA)

- JEDNOSMĚRNÝ PRŮJEZD
- OMEZENÍ RYCHLOSTI
- ZVÝŠIT OBRUBNÍKY KOLEM PARKOVIŠŤ I KOLEM SILNICE. (ZNEMOŽNIT VJEZD NA TRAVNATOU PLOCHU)
- KOLEM PARKOVIŠTĚ OSÁZET ŽIVÝ PLOT

Majerova 28 + 32, společná verze

celkový počet obyvatel dle věku:

0-11	12-17	18-39	40-64	65+	součet
					?

počet obyvatel participujících na vyplnění této mapy:

0-11	12-17	18-39	40-64	65+	součet
		4	8	6	

7 DOMÁCNOSTI Z 20 DOMÁCNOSTI

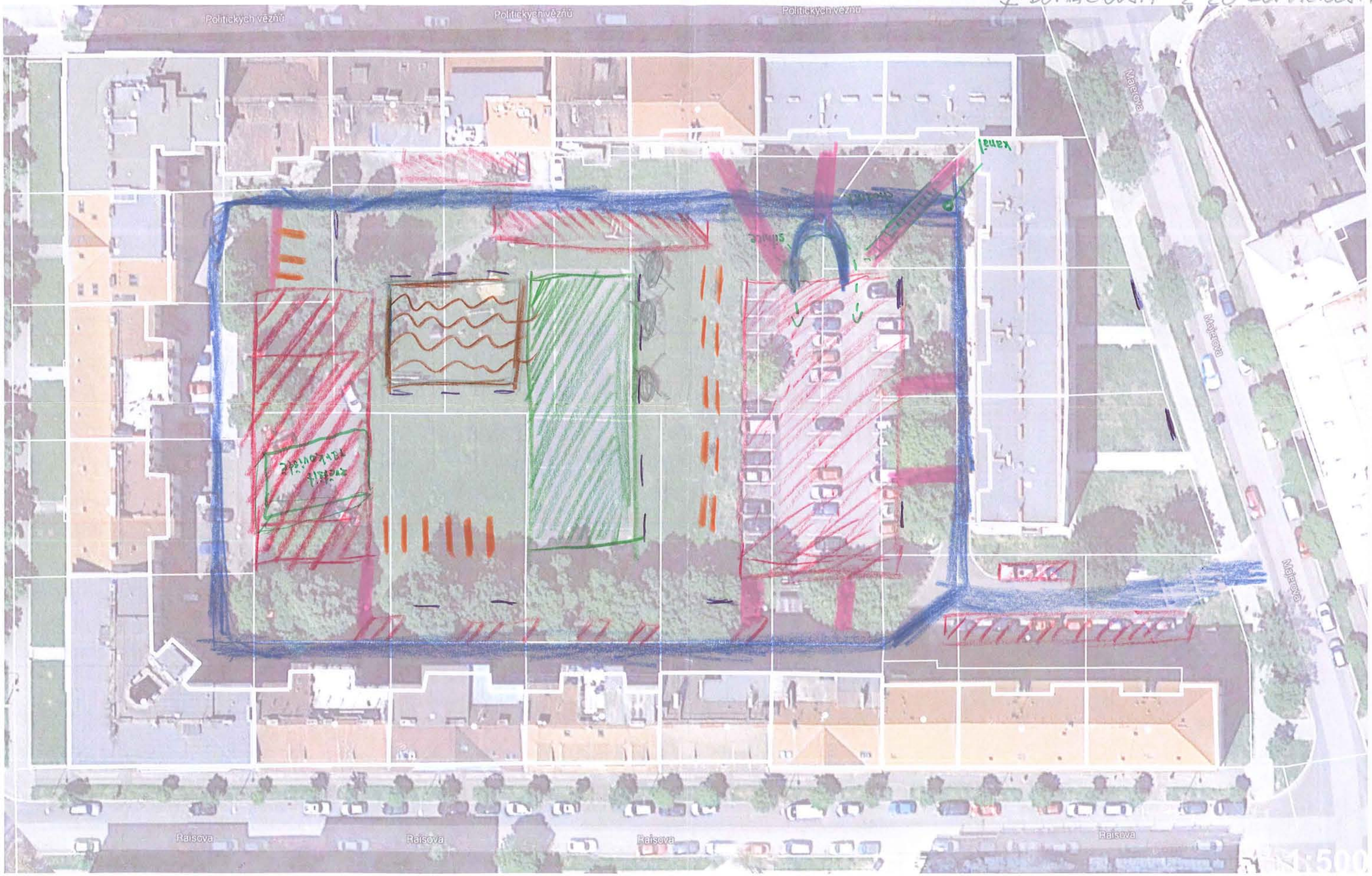

Majerova 28 + 32, společná verze

V Plzni dne 29.9.2015

Připomínky k novému plánu vnitrobloku

Dobrý den všem,

v příloze naleznete plánek, který jsme zpracovali za vchody Majerova 28 a Majerova 32. Za vchod Majerova 30 bude zvlášť, tzn. za Majerova 28,30,32 obdržíte 2 plánky.

Za náš dům jsem k této věci přistoupila velmi zodpovědně ☺ a napsala jsem všem instrukce k vyplnění a nakopírovala jsem váš plánek do všech domácností, tzn. úplně všichni byli dostatečně informováni o této akci. Bohužel z 20 domácností se mi vrátilo 8 plánků. Chci uvést, že v pronájmu je z těchto 20 domácností jen 1. Dále musím podotkout, že se zúčastnili spíše důchodci, rodiny s dětmi se této akce nezúčastnily. Vyjádřeno v procentech, tohoto průzkumu se zúčastnilo 42,10 % domácností /beru z 19 domácností/.

Schůzka v našem domě nemá cenu, protože my nejsme schopni domluvit se na opravách, takže svolávat schůzku v tomto případě nemá smysl. Pro jistotu uvádím, že 21. 9. 2015 jsme měli shromáždění, kde byli všichni ještě znovu seznámeni s tímto projektem.

Snažila jsem se z jejich "malůvek" udělat jednu platnou mapku. Jsou to postřehy všech zúčastněných s různou intenzitou opakování.

Jen připomínám, že kvůli nám bylo opravováno parkoviště v roce 2014, protože leta byl náš dům vytápěn při větších deštích. Bohužel tato akce se nepovedla, opět jsme byli v létě 2015 vytopeni v Majerova 28. Snažíme se to znovu projednat se správou veřejného statku v rámci reklamace této akce. V současné době nevíme, jak toto dopadne. Proto znovu apelujeme na opravu kanalizace kolem našeho domu, zejména v zatáčce Majerova 28. Toto by mělo být při této akci prioritou, která se týká domu Majerova. Žádám vás, aby toto bylo vzato v úvahu při řešení úprav vnitrobloku.

Společenství počítá s úpravou předzahrádky na svoje náklady, proto budeme rádi, když bude v rámci této akce naše předzahrádka nějak odborně zpracována. Chceme odvodnit dům a poté upravit betonový povrch. Toto chceme provést v rámci spolupráce s městem, aby tyto činnosti na sebe nějak navazovaly.

Zde vám uvádíme věcné podněty od našich vlastníků bytů.

Děkujeme za poskytnutí možnosti vyjádřit se k této akci.

Děkuji; s pozdravem

předseda SV Majerova 28,30,32

Majerova 28 + 32, společná verze

Podněty:

1. Přidat kanalizační ústí do oblouku Majerova 28 nebo vyměnit betonový poklop za perforovaný/poddimenzovaná kanalizace/.Po rekonstrukci parkoviště u Majerova 28,30,32 došlo při prvním větším dešti v srpnu 2015 opět k vytopení sklepů Majerova 28. Je třeba toto opět vyřešit, protože tato změna nepomohla tomu, že je nadále náš dům znehodnocován.
2. Navrhujeme odstranit jílovec maďal u vchodu Majerova 32 – je napadený klíněnkou jílovcovou /cca 8 let/– koncem května již opadává listí a je suchý. Celé léto opadávají listy, které znečišťují celý prostor předzahrádek Majerova 28,30,32 a tím také dochází k ucpávání kanálů. Celé léto není uklizeno.
3. Chodníčky od parkoviště – současné řešení je nešťastné, protože k jednotlivým vchodům se chodí mezi stromy, v době dešťů a po ránu je tam bahno.
4. Oplotit dětské hřiště cca 1m vysokým plotem /jen kvůli zamezení vniknutí zvířat/
5. Rozšířit dětské prvky- udělat i stůl s lavicemi pro starší děti /hraní karet, deskové hry apod./
6. U dětského hřiště a sportovního hřiště umístit lavičky
7. Revitalizace povrchu hřiště- asfalt/naznačení čar pro fotbal, pozemní hokej apod./
8. Nové basketbalové koše, branky na fotbal/ty tam ještě minulý rok byly ☹/
9. Po stranách hřiště udělat nové zábrany, aby bylo zamezeno kopnutí míče na komunikaci. Ty současné demontovat .
10. Kontejnery – na celém území sjednotit jejich stání – bez přístřešků, jen vymezená stání s upraveným povrchem /zámková dlažba/- přístřešky jsou jen pro schovávání nepořádku.
11. Sušáky – v M28 z 10 domácností využívá 5 domácností, v M32 z 10 domácností využívají 3 domácnosti. Nové s háčky, nemusí být tak daleko od sebe spíše více a menší jak na délku, tak na výšku. Nikdo si nechce dávat prádlo hned vedle na šňůru souseda, aby se prádlo dotýkalo☺
12. Oprava komunikace v celém vnitrobloku – „pořádně a napoprvé, nikoli plátovat novou jako nyní předvedlo město při rekonstrukci v roce 2014“
13. Odstranit klepadla - z 20 domácností využívají 2
14. Nesouhlasíme s umístěním grilu
15. Nesouhlasíme s umístěním pytlíků pro psí výkaly
16. Zakázat venčení psů v celém vnitrobloku☺
17. Pro jednosměrný provoz je jen malé procento zúčastněných, spíše považováno za nepotřebné.

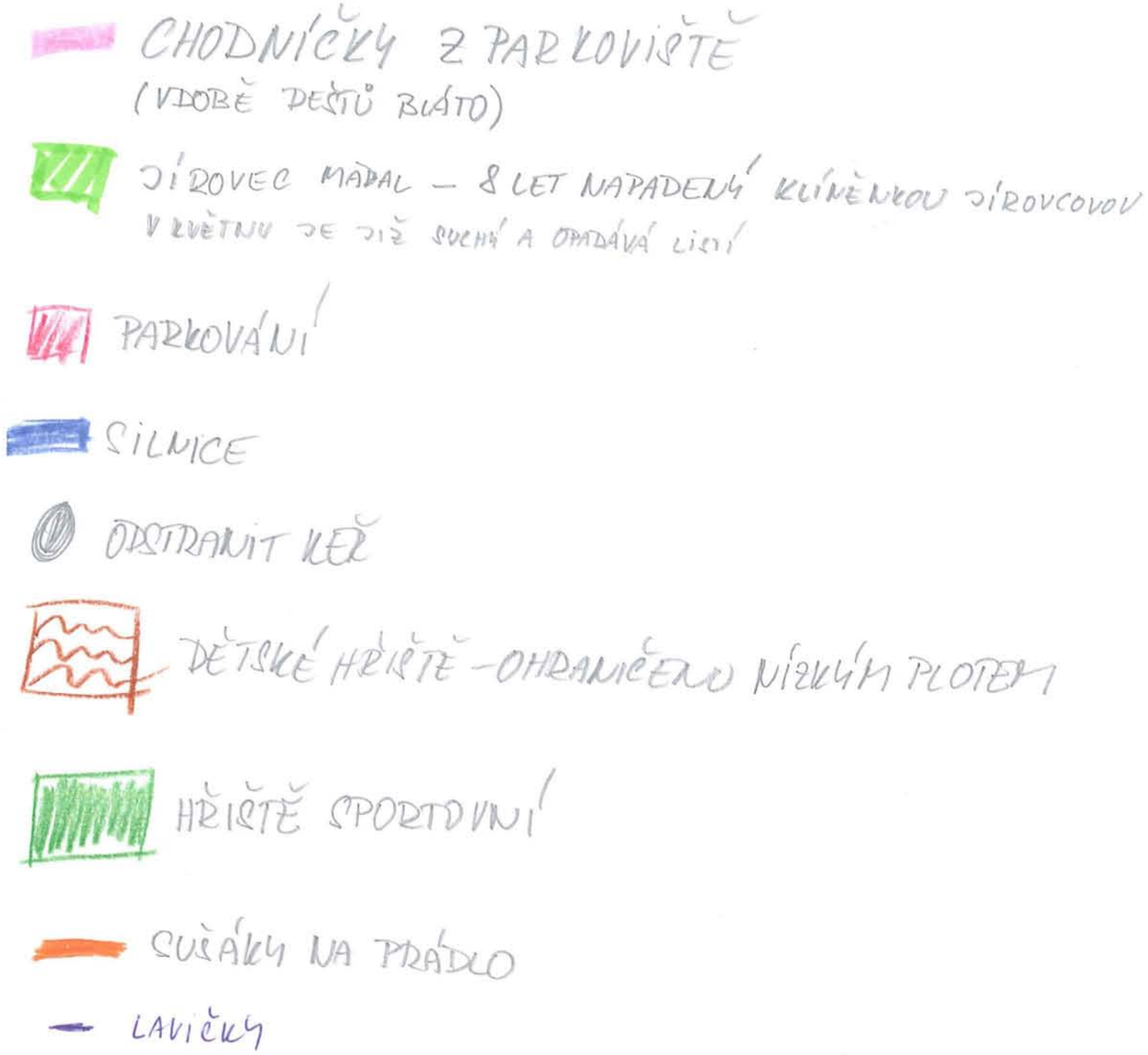

Majerova 28 + 32, doplnění

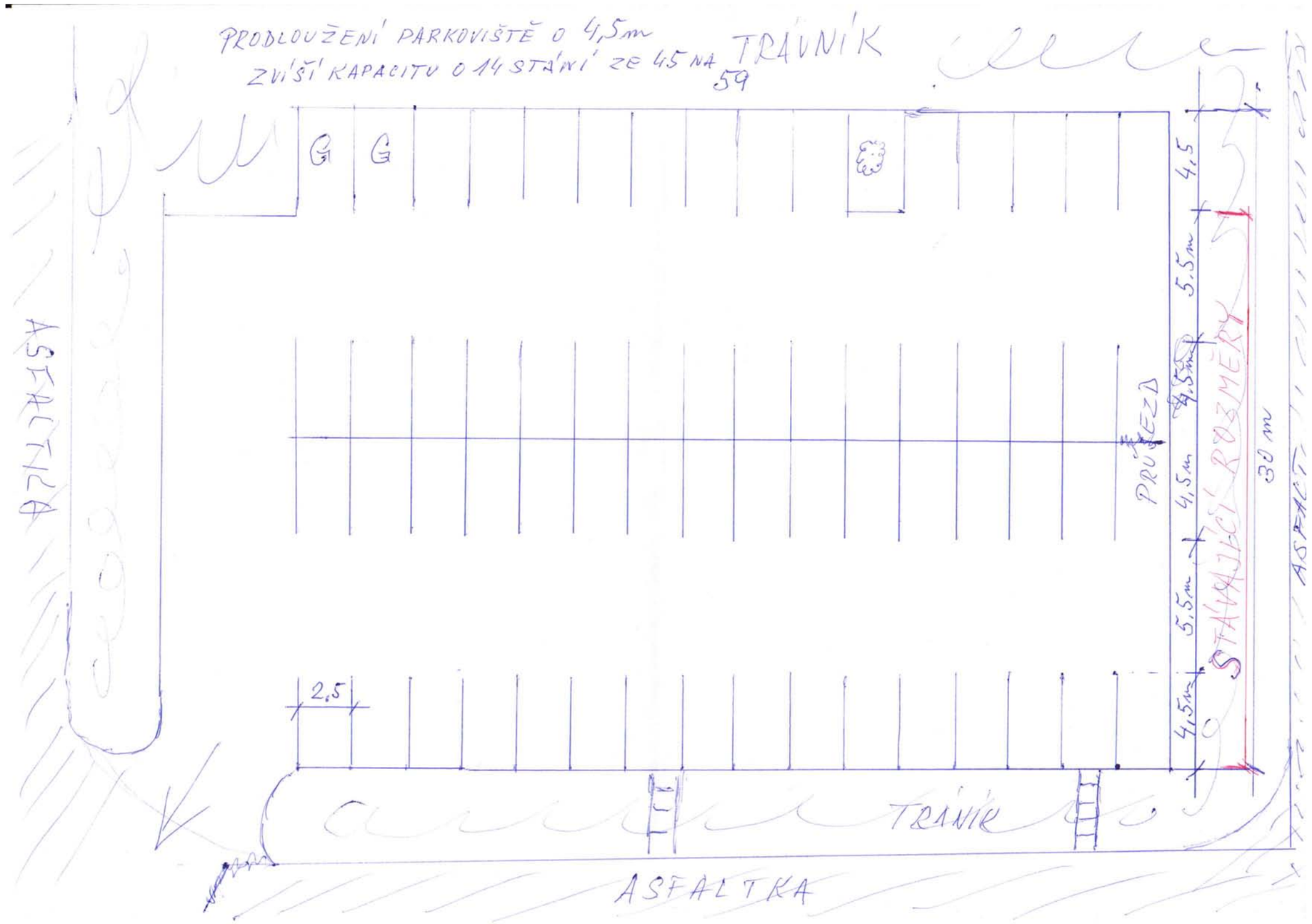

Majerova 28 + 32, doplnění

Dobrý den,

nejprve si, prosím, přečtětei dopis –Šance pro vnitroblok.....

Máte?---- děkuji a nyní vysvětlivky.

Protože se jedná o budoucí úpravu prostoru, který souvisí s vaším bydlením, tak byste si měli udělat na toto chvíli, zamyslet se a zároveň ocenit, že je tady někdo ochoten dialogu...../za výsledek nikdo neručí/

Za náš dům máme odevzdat 3 verze po jednotlivých vchodech.

Nechci toto řešit na shromáždění ani svolávat schůzky jak oni doporučují, proto za vchody Majerova 28 a Majerova 32 volím tuto formu.

Projekt spočívá v tom, že organizátoři chtějí vědět, co nejvíce požadavků od lidí, kteří tento prostor užívají /aktivně i pasivně/. Jedná se o zakreslení jednotlivých **vašich** požadavků nebo představ do mapy. Nejde o slohová cvičení. A ani nikdo nezaručí, že tak jak by se vám líbil tento prostor, že to tak bude. Ale bude to pravděpodobně výsledek největší shody. Byly osloveny všechny společenství, takže předpokládají, že se jim vrátí v ideálním případě 23 mapek ☺

Postup:

Zakreslete do mapy červeně – PARKOVÁNÍ, zeleně – ZELEŇ, modře – NÁVRHY OBČANů /vás/- popište např.

1. Dětské prvky PROČ NE
2. Kontejnery STAVAJÍCÍ LÉTA VYHOVUJÍ
3. Chodníčky od parkování NEVYJDOU DRAHO - POSLOUŽÍ
4. Oplocení dětského hřiště ASI ANO
5. Lepší povrch na asfaltovém hřišti 30 LET VYHOVUJE TAK NEVÍM.
6. Lavičky ANO, ALE HODNĚ NEROZBITNÉ
7. Ohniště, gril NĚKDO POSOBĚ NEUKLIDÍ - MÁM NA ZAHRADĚ, VÍM O ČEM MLUVÍM.
8. Sušáky+klepadla ANO POTŘEBNÉ
9. Jednosměrný provoz apod. /vše co vás napadne/ ZBYTEČNOST (SLUŠNÝ ŠOFÉR SI PORADÍ

Mapu s těmito „malůvkami" a vyplněný dotazník z druhé strany, mi, prosím, dejte do schránky do 21. 9.2015. Já pak z toho udělám jednu mapu za M28 a jednu za M30 a odevzdám dle jejich požadavků.

Této schůzky se mohl zúčastnit kdokoli, za náš dům se zúčastnily celkem 3 osoby ☺ Je pravda, že o tuto druhou schůzku již nebyl zájem, celkem cca 20 lidí ☹ ze všech společenství.

Pokud budete ještě cokoli potřebovat k tomuto, prosím, ozvěte se mi. TĚŽKO SE VYSVĚTLUJE, ŽE NEJHORŠÍ JE KDYŽ NENÍ KDE ZAPARKOVAT.

Politických vězňů 11

celkový počet obyvatel dle věku:

0-11	12-17	18-39	40-64	65+	součet
1	4	5	6	2	18

počet obyvatel participujících na vyplnění této mapy:

0-11	12-17	18-39	40-64	65+	součet
			2	2	4

Politických vězňů 13

celkový počet obyvatel dle věku:

0-11	12-17	18-39	40-64	65+	součet
4	2	5	10	3	24

počet obyvatel participujících na vyplnění této mapy:

0-11	12-17	18-39	40-64	65+	součet
2	1	1	5	1	10

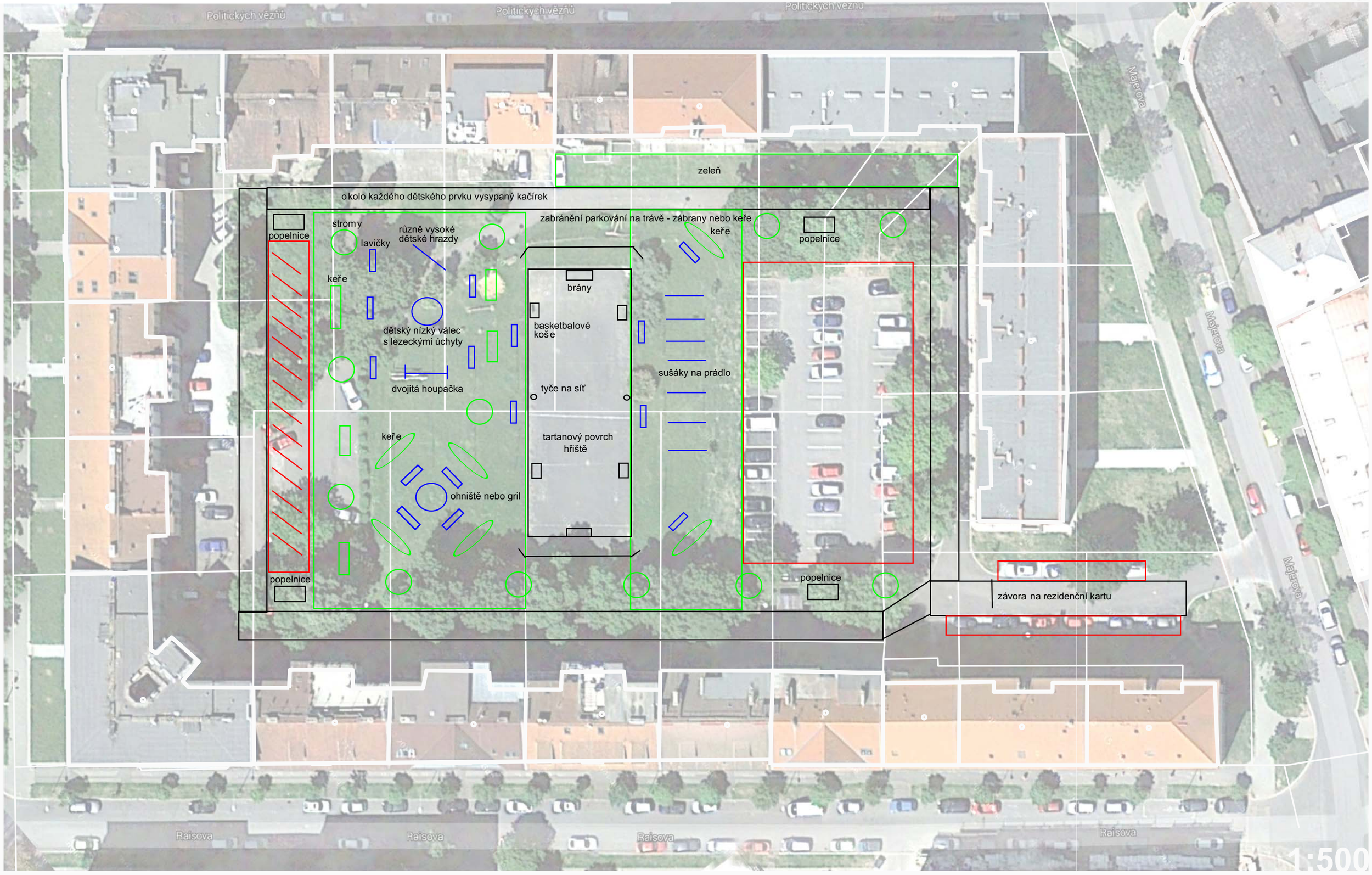

Politických vězňů 17

celkový počet obyvatel dle věku:

0-11	12-17	18-39	40-64	65+	součet
		X	X		

počet obyvatel participujících na vyplnění této mapy:

0-11	12-17	18-39	40-64	65+	součet
		X			

3 PARKOVACÍ STÁNÍ NA VLASTNÍM POZEMKU (VLASTNÍ INVESTICE)
DOPROJEKTOVAT VJEZD NA POZEMEK PV 17
(PROSÍM O KONZULTACI VÝŠKOVÉHO NAPOJENÍ)

± OPRAVIT PROPADLÉ SILNICE – RECONSTRUKCE KANALIZACE SPOLEČNĚ SE PROPADLÁ KOMUNIK
± OMLADIT ZELEŇ I DESTI TRAVNÍKY
± Opravit nebo modernizovat přístřešky na popelnice

Politických vězňů 19, skupina 1

celkový počet obyvatel dle věku:

0-11	12-17	18-39	40-64	65+	součet
5	X	12	2	1	20

počet obyvatel participujících na vyplnění této mapy:

0-11	12-17	18-39	40-64	65+	součet
X	X	8	1	1	10

1 zástupce z rodiny

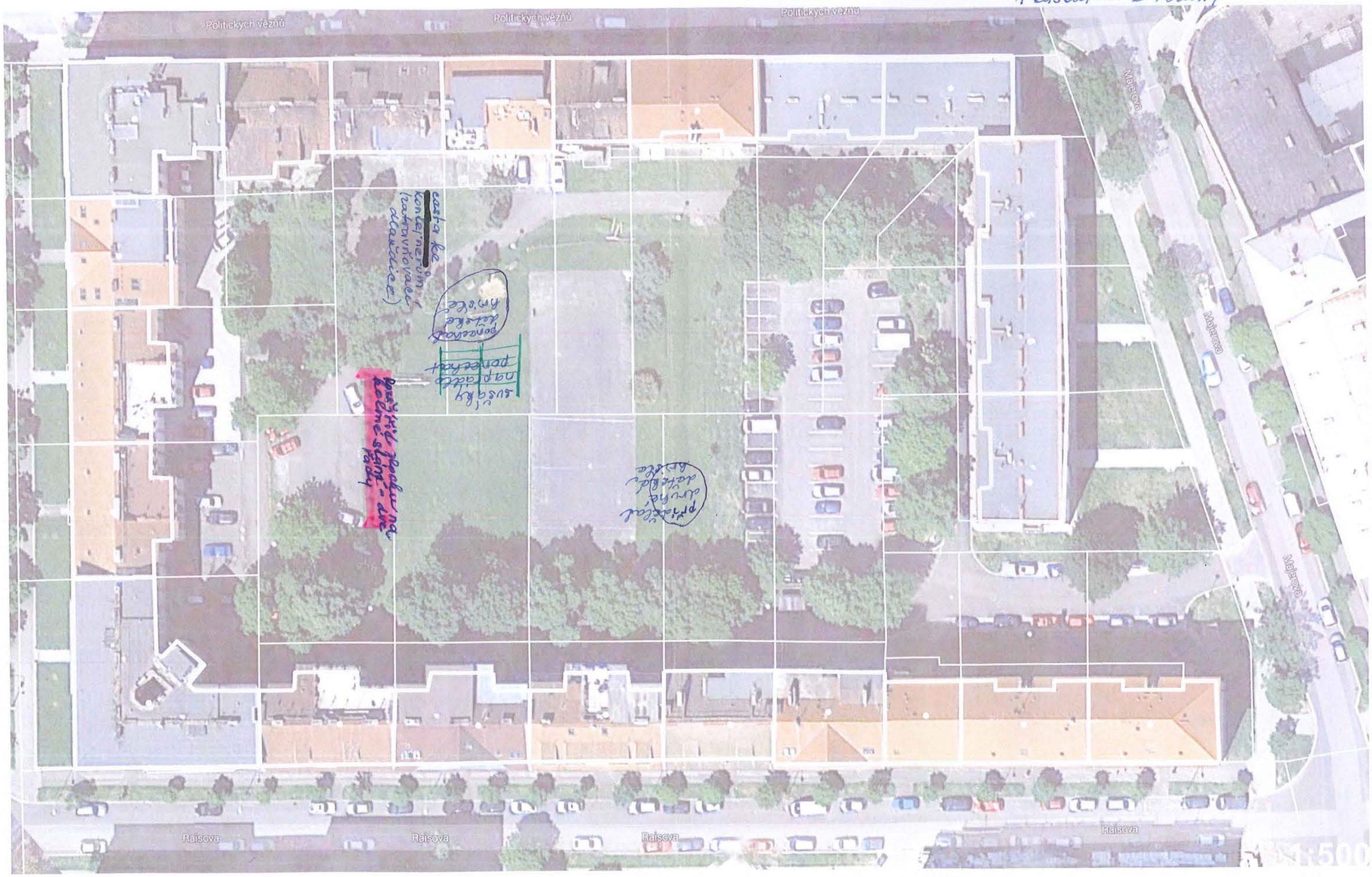

Politických vězňů 19, skupina 2

celkový počet obyvatel dle věku:

0-11	12-17	18-39	40-64	65+	součet
		X			

počet obyvatel participujících na vyplnění této mapy:

0-11	12-17	18-39	40-64	65+	součet
X					2

Politických vězňů 19, skupina 2

ROZHODNĚ ANO:

1. zachovat zeleň
2. ideálně zapustit kon tejnery na odpadky do země, či jinak vyřešit neuhledná místa u popelnic.
3. ~~opravit hřiště~~ více laviček ve vnitroblocku – možnost setkávání
4. opravit hřiště + dět. prolézačky

ROZHODNĚ NE:

1. nerozšiřovat parkovací místa
2. nekácet stromy či jinak nezasahovat do zelených ploch

ROZHODNĚ ANO: - ZACHOVAT ZELEŇ TAK JAK JE!
- VYŘEŠIT LÉPE POPELNICE
- VÍCE LAVIČEK APOD. ODPOČINKOVÝCH PRVKŮ
- OPRAVIT STÁVAJÍCÍ HŘIŠTĚ

ROZHODNĚ NE!: - NEROZŠIŘOVAT DALŠÍ BETON, PARKOVIŠTĚ, ASFALT APOD.
⇒ SOUČASNÝ STAV STAČÍ!
- NIC NEKÁCET

Politických vězňů 21

celkový počet obyvatel dle věku:

0-11	12-17	18-39	40-64	65+	součet

počet obyvatel participujících na vyplnění této mapy:

0-11	12-17	18-39	40-64	65+	součet

Politických vězňů 21

Odpověď na rekonstrukci vnitrobloku.

Sloučení bodů 1 a 2 a celkový názor na vnitroblok od vchodu PV 21.

1. **Domnívám se, že vchod PV 21 je co do počtu bytů a nájemníků nejmenší z vchodů. Složení obyvatel bytů je na základě nájemních smluv a nepočítá se, že by obývali byty na delší dobu a ani vnitroblok nijak nevyužívají.Jako majitelé souhlasíme s úpravou navrženou ostatními vchody.**
2. **Před jistou dobou přišel dotaz na odprodej pozemku městu.Spolumajitel nemovitosti První Chodská jmenovitě p. mluvil s místostarostou MO Plzeň 3 a vysvětlil postoj k odprodeji. Předpokládáme určité stavební úpravy na nemovitosti (je nejošklivější jak z ulice tak z vnitrobloku) i na travnatém pozemku.**

za vchod PV 21

Politických vězňů 23

celkový počet obyvatel dle věku:						počet obyvatel participujících na vyplnění této mapy:					
0-11	12-17	18-39	40-64	65+	součet	0-11	12-17	18-39	40-64	65+	součet
5	5	15	18	2	45	–	–	12	2	–	14

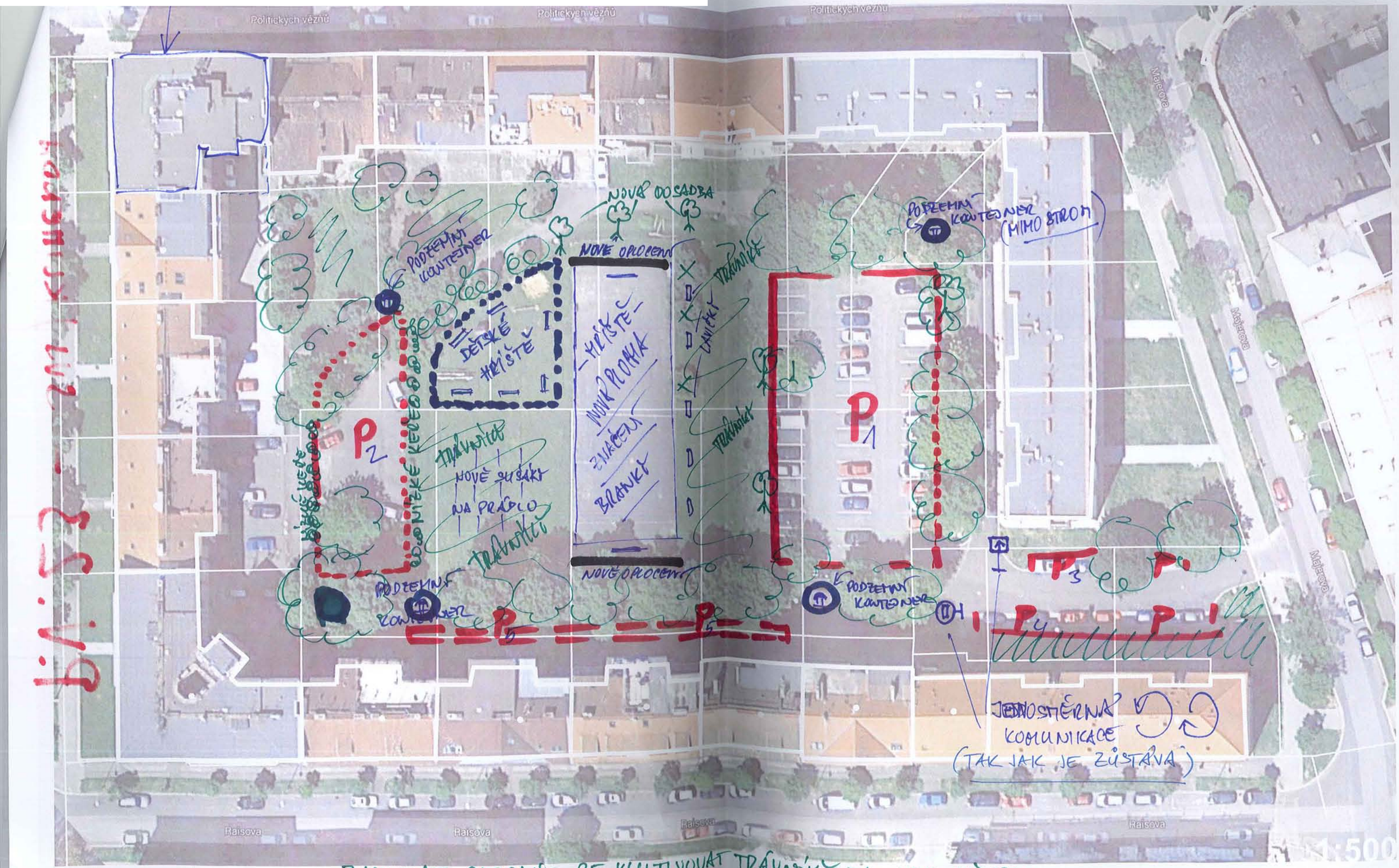

ZACHOVAT STROMY; RE-KULTIVOVAT TRÁVNÍKY, TAM KDE JIŽ JSOU.

Politických vězňů 23

Dobrý den pane Siváku,
posílám ofocenou mapu s návrhy úprav vnitrobloku a doplněnou legendu za náš dům P.v. 1713/23, ktreré jsem v papírové formě vhodil do boxu na okraji vnitrobloku.
Za nás si přejeme zachovat zeleň, nerozšiřovat parkovací místa, rekultivovat trávníky, doplnit pár stromů, odstranit nízké křovinaté porosty, vylepšit, zrenovovat stávající vybavení a stání, přidat dětské prvky a vylepšit stávající hřiště. Do každého rohu vnitrobloku (přibližně) při jednosměrné komunikaci nainstalovat podzemní kontejnery na komunální odpad tak, aby byly dostupné a nemusely se kvůli nim kácet vzrostlé stromy.
Uvidíme se 13.10.
Děkuji a jsem s přátelským pozdravem
/ za SVJ PV23

Raisova 8

celkový počet obyvatel dle věku:

0-11	12-17	18-39	40-64	65+	součet
2		6	8	3	19

počet obyvatel participujících na vyplnění této mapy:

0-11	12-17	18-39	40-64	65+	součet
		3	6	3	15

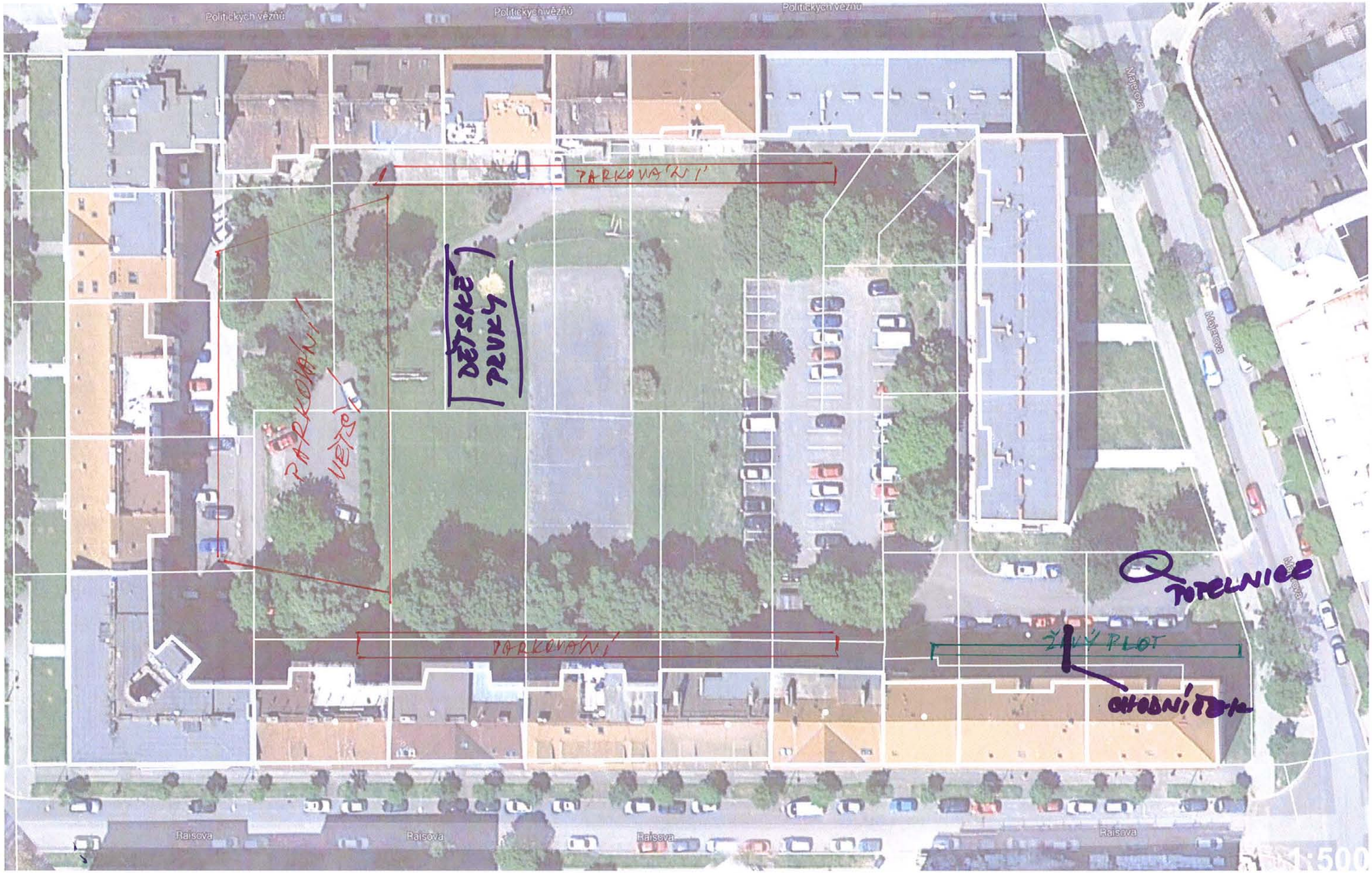

Raisova 8

Dobrý den,
zasílám scan mapy vnitrobloku.
Dům Raisova 8 nemá ve vlastnictví žádnou předzahádku, pouze úzký chodníček přiléhající k domu. Úzká travnatá plocha, která zbyla po vybudování podélného stání při vjezdu do vnitrobloku je v majetku města. Vzhledem k tomu, že původně byly domy Raisova 6 a 8 chráněny zděnou zídkou, prosíme o osazení živým plotem prostor kolem podélných parkovacích míst, aby tak byly částečně chráněny nejen před stojícími automobily. Zároveň prosíme o vybudování chodníčku přes tuto zelenou úzkou plochu od zadního vchodu Raisovy 8 k popelnicím, které jsou umístěny na druhé straně vjezdu (silnice) do vnitrobloku. Pokud tedy nechceme pošlapat zeleň, musíme obcházet k chodníčku u Raisovy 10 a pak se vracet po silnici na úroveň Raisovy 6, kde je popelnice a stejnou cestou zpět.
Do mapky jsme zakreslili zvětšení parkování v části u Dvořákovy ulice a podélná stání u Politických vězňů a od Raisovy 12 výše, kde auta stejně již parkují.
Zachování hřiště jehož kvalita bude záviset na vlastnických vztazích. Především jsme pro zachování zeleně (věšáky na prádlo nevyužíváme) a dětské prvky. Základní a nijak složité. Nejde o to, že by si sem chodily hrát i děti z okolí, ale vzhledem k blízkosti Borského parku, kde probíhá celková revitalizace, je to zbytečné. Navíc ani plot nezabrání především vandalům a to nejen bezdomovcům, ale některým zde bydlícím -nácitletým, kteří je mnohdy ničí tím, že je sami používají. Slušný člověk nepotřebuje ploty a zákazy, chová se slušně a neničí majetek, stejně jako zákaz vstupu psům. Každý slušný člověk si po svém miláčkovi uklidí. Ten, kdo bude chtít, bude chodit se psem kamkoliv i přes zákaz a stejně jako uklízení po něm.
Dále naprosto nesouhlasíme se zvětšením pakovacích ploch, které bylo "nadhozeno" na setkání, formou šikmých stání v Raisově ul. a v ul. Politických vězňů. Zničení další zeleně v ulicích není dobrý nápad. Navíc třeba náš dům má parkování hned před okny i ve vnitrobloku, ustoupil i kaštan, který tam stál. Obyvatelé Majerovy ulice na rozdíl od nás mají zeleň z obou stran a zatím nikdo neuvažoval o parkovišti na zelených plochách do ulice Majerova.
Hlavně si myslím, nyní mluvím pouze za sebe, že nejdůležitější jsou vztahy mezi lidmi. Budeme-li k sobě milí, bude se nám všem žít lépe i když nám auta nebudou parkovat hned před vchodem a budeme muset udělat pár kroků navíc.

Přeji hezký den

Raisova 14

celkový počet obyvatel dle věku:

0-11	12-17	18-39	40-64	65+	součet
4	1	5	4	8	22

počet obyvatel participujících na vyplnění této mapy:

0-11	12-17	18-39	40-64	65+	součet
		5	4	8	17

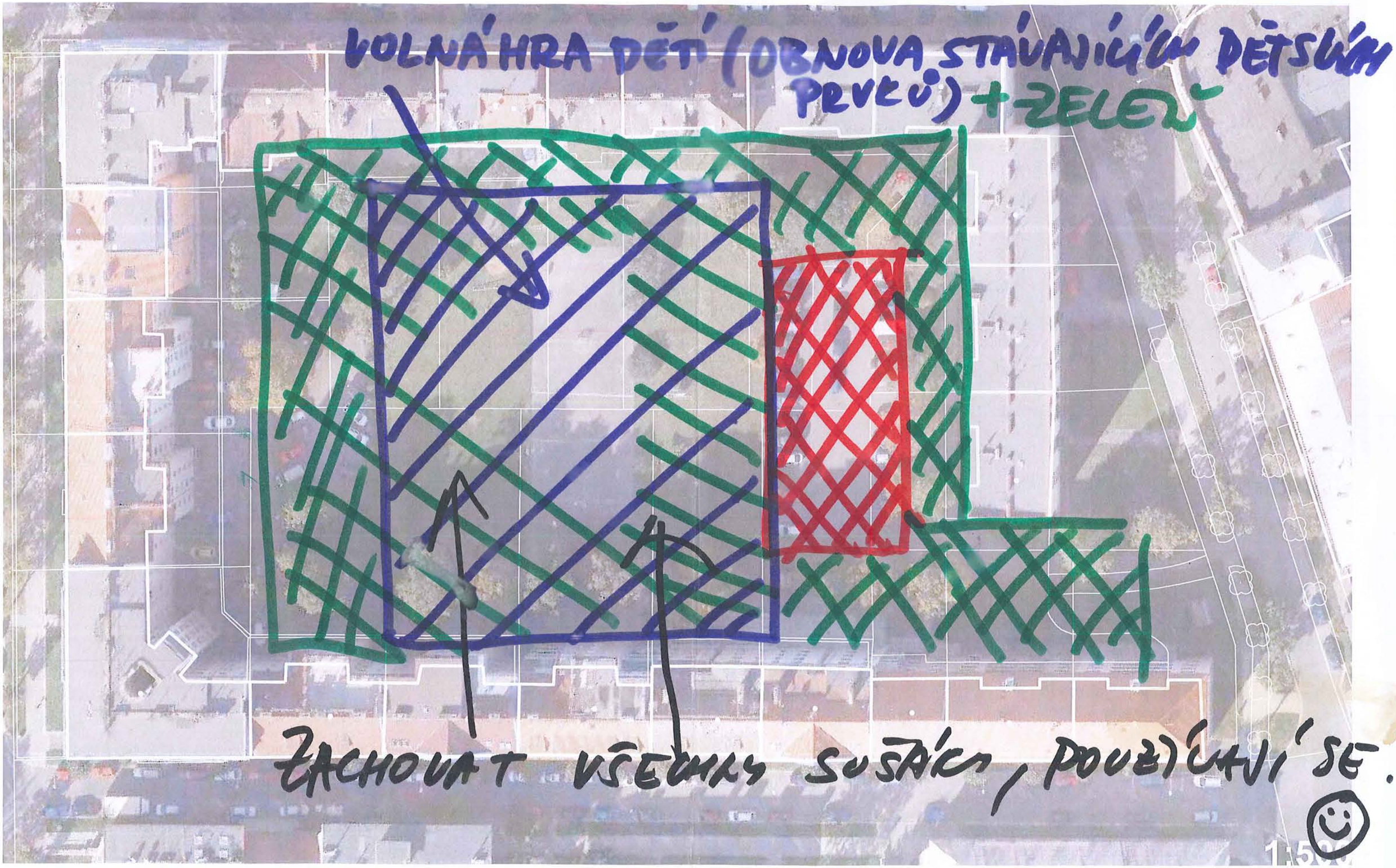

Raisova 16

Zdravím Vás, pane architekte.

Slíbila jsem, že se kolektivně vyjádříme k plánovaným úpravám ve vnitrobloku. Každý měl dostatek času na to, aby si promyslel svá přání a uvedl je do mapky. Stávající stav nejspíš vyhovuje. Jelikož na schůzce, kterou jsem před týdnem vyprovokovala se nikdo k žádným úpravám nevyjádřil, tak je zbytečné Vám do schránky předkládat prázdné dotazníky. Samozřejmě padl tam názor o zvětšení plochy k parkování, ale nemyslím si, že by bylo nutné změnit travnaté plochy na parkovací stání. Jakmile se vybuduje parkoviště, již jej nikdy nikdo nezmění zpět na plochu k odpočinku...Pouze k úpravě zeleně, stávajícího stavu, tam byla připomínka.

Za pochopení děkuji. S pozdravem a přáním krásných podzimních dní a ať se dílo daří

předseda SVJ Raisova 16

Raisova 18

celkový počet obyvatel dle věku:

0-11	12-17	18-39	40-64	65+	součet
6	0	12	3	3	24

počet obyvatel participujících na vyplnění této mapy:

0-11	12-17	18-39	40-64	65+	součet
0	0	11	1	2	14

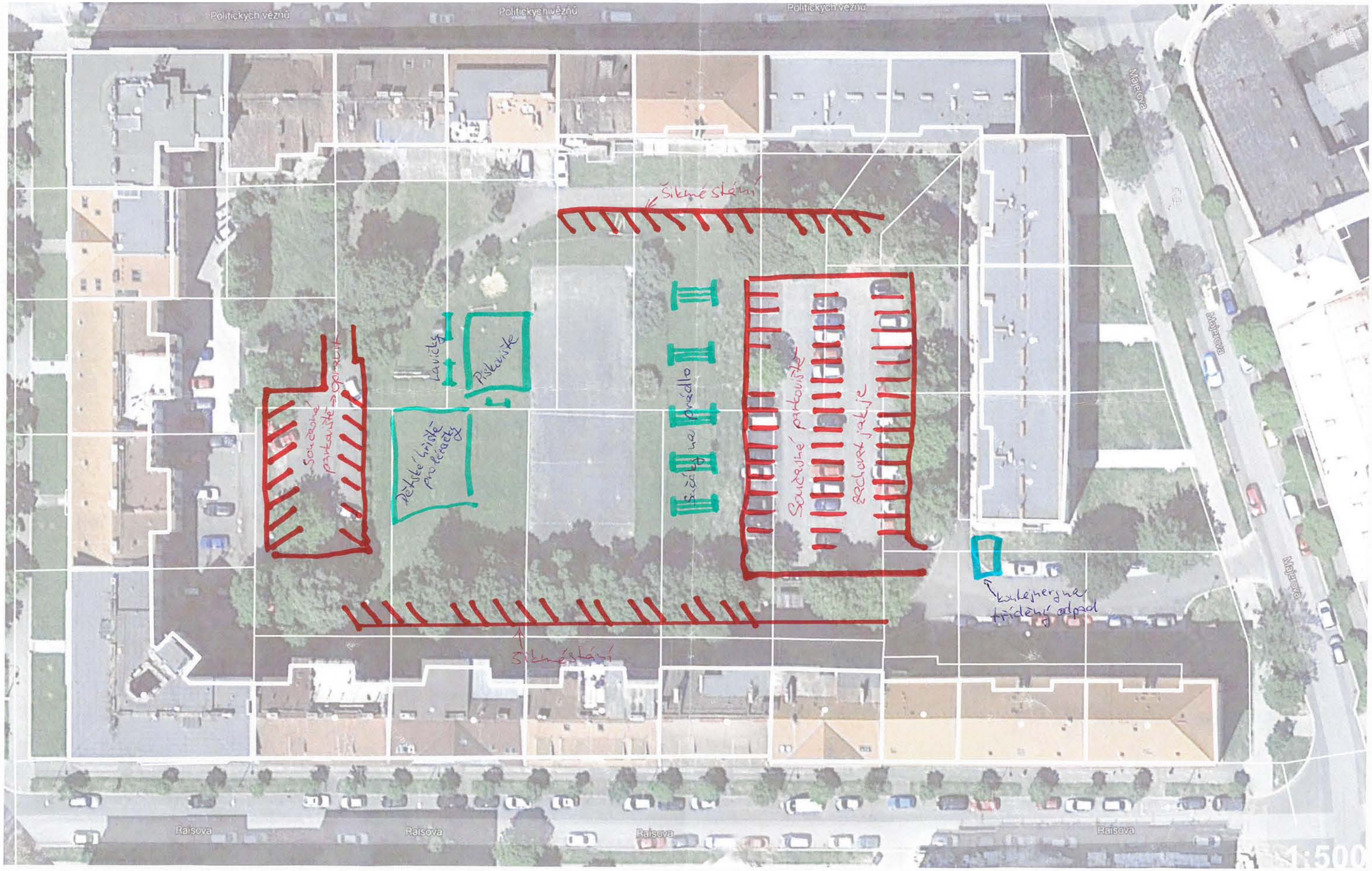
Politických vězňů
Politických vězňů
Politických vězňů
Šikmé stání
Lavičky
Pískoviště
Pískoviště
Lavičky
Pískoviště
Lavičky
Pískoviště
Lavičky

Raisova 18

Dobrý den,

omlouvám se za zpoždění.

V příloze zasílám návrh úpravy vnitrobloku za vchod Raisova 1717/18.

Pokud bych to měl shrnout. Nejsme pro nějaké dramatické úpravy vnitrobloku.

Rádi bychom:

- zorganizovali "divoké" parkování po obvodu vnitřní komunikace + renovovali parkoviště v JZ částí vnitrobloku.
- opravili/renovovali současná místa pro popelnice + přidali kontejnery na tříděný odpad
- JZ část zachovali víceméně pro "dětské" účely - zvětšení pískoviště, doplnění laviček kolem pískoviště, pískoviště dál od silnice, případné doplnění prolézaček či jiných herních prvků. Odstranění stávajících sušáků na prádlo.
- SV zelená část by zůstala zachována pro sušení prádla s tím že bychom rádi renovovali/vyměnili stávající sušáky.

S pozdravem

Raisova 20

celkový počet obyvatel dle věku:

0-11	12-17	18-39	40-64	65+	součet
3	2	5	8	4	22

počet obyvatel participujících na vyplnění této mapy:

0-11	12-17	18-39	40-64	65+	součet
1	2	2	4		10

Dětská skupina

celkový počet obyvatel dle věku:

0-11	12-17	18-39	40-64	65+	součet
6					

počet obyvatel participujících na vyplnění této mapy:

0-11	12-17	18-39	40-64	65+	součet
6					

Skupina Odpůrci parkování

celkový počet obyvatel dle věku:

0-11	12-17	18-39	40-64	65+	součet
		7			

počet obyvatel participujících na vyplnění této mapy:

0-11	12-17	18-39	40-64	65+	součet
		7			

Skupina Sv., varianta 1

celkový počet obyvatel dle věku:

0-11	12-17	18-39	40-64	65+	součet
		~~1~~ 2			2

počet obyvatel participujících na vyplnění této mapy:

0-11	12-17	18-39	40-64	65+	součet
~~1~~		2			2

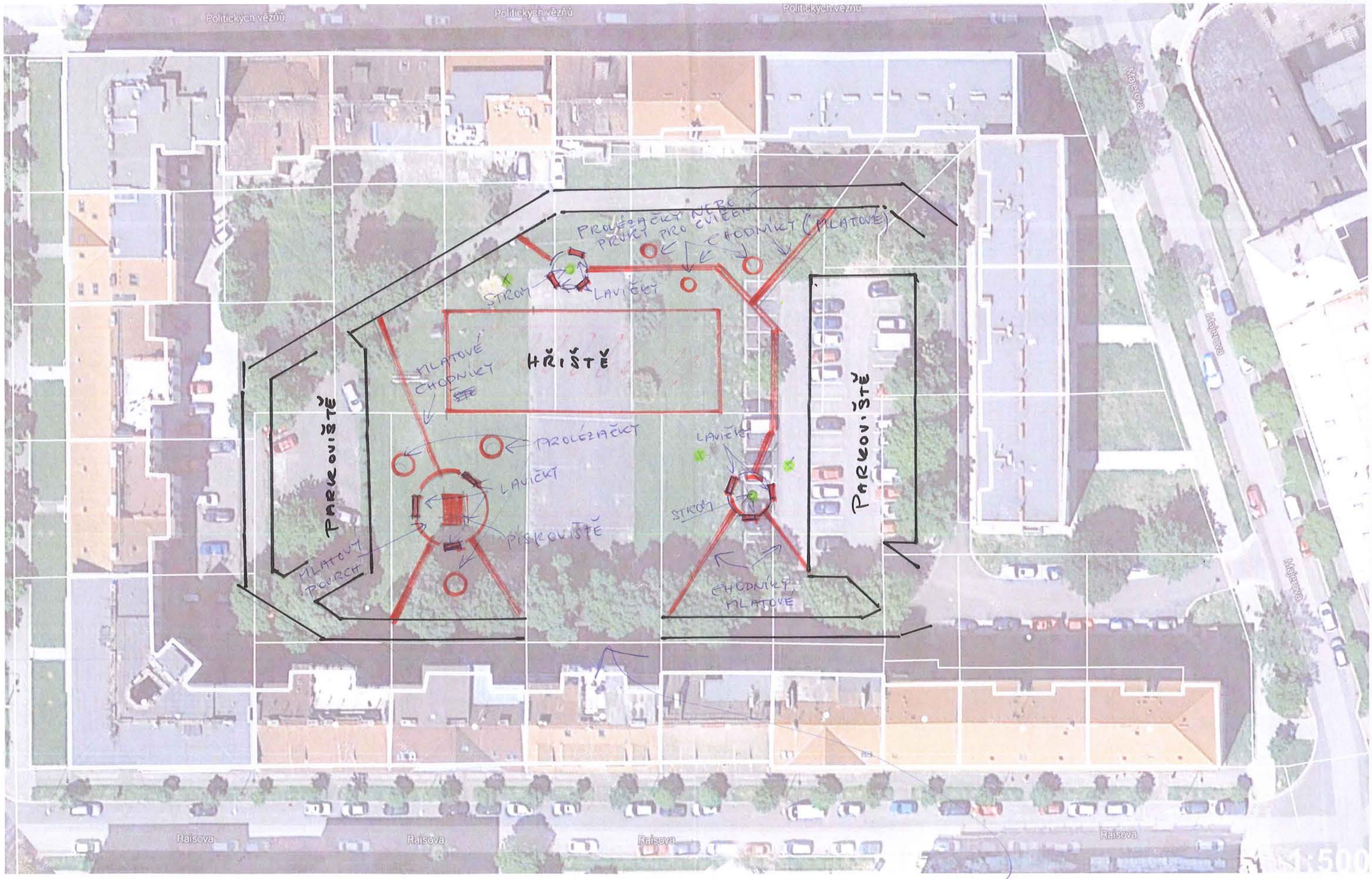

VARIANTA BEZ MOŽNOSTI ODKUPU POZEMKU

Skupina Sv., varianta 2

celkový počet obyvatel dle věku:

0-11	12-17	18-39	40-64	65+	součet
		~~2~~ 2			2

počet obyvatel participujících na vyplnění této mapy:

0-11	12-17	18-39	40-64	65+	součet
~~2~~		~~2~~ 2			2

VARIANTA V PŘÍPADĚ ODKUPU POZEMKU